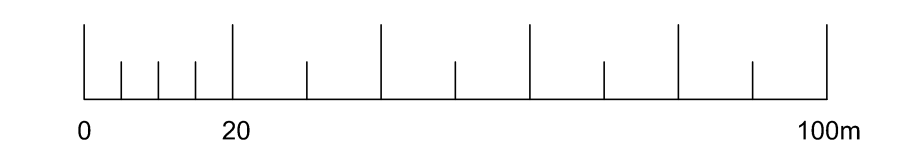


GRAČANICA REGULACIONI PLAN "RADNA ZONA II"

KONCEPCIJA



11 SINTEZNI PRIKAZ

- GRANICA OBUHVATA (28.39 ha)
- POSTOJEĆI OBJEKTI
- IZDATE URBANISTIČKE SAGLASNOSTI
- GRAĐEVINSKE LIONIJE
- A1-A11 PROIZVODNJA, RAD
- B STAMBENO-POSLOVNA ZONA
- C SAOBRAĆAJNICE
- D ZAŠTITNA ZONA GRADSKE MAGISTRALE
- E ZAŠTITNA ZONA RIJEKE SOKOLUŠE

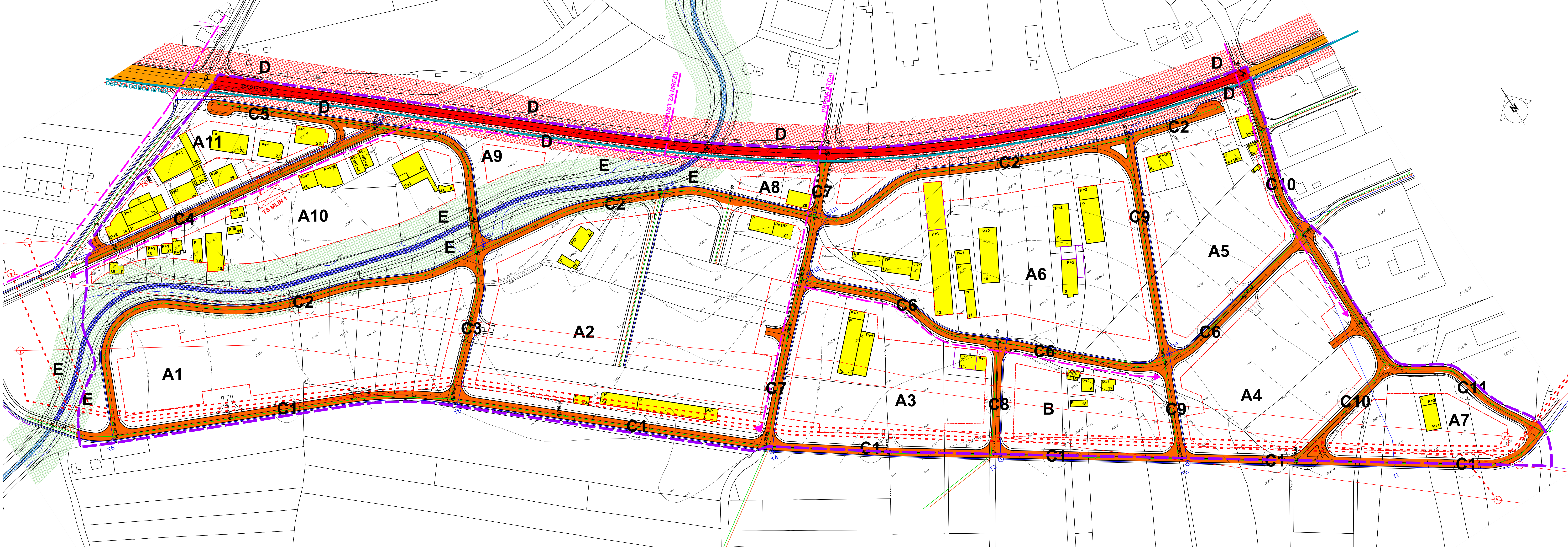
- CJEVOVODI PREUZETI IZ REGULACIONOG PLANA "RADNA ZONA I" Gračanica
- PLANIRANI CJEVOVODI
- OBORINSKA KANALIZACIJA
- FEKALNA KANALIZACIJA
- POSTOJEĆI ZRAČNI 10 (20) kV VODOVI
- POSTOJEĆI KABLOVSKI 10 (20) kV VODOVI
- TRASA KABLIJANJA ZRAČNIH VODOVA
- STUBNA TRAFOSTANICA (TS)
- KABLOVSKA TS POSTOJEĆA
- OSP OPTIKA
- TT MREŽA
- TT IZVOD

PRILOG 11.

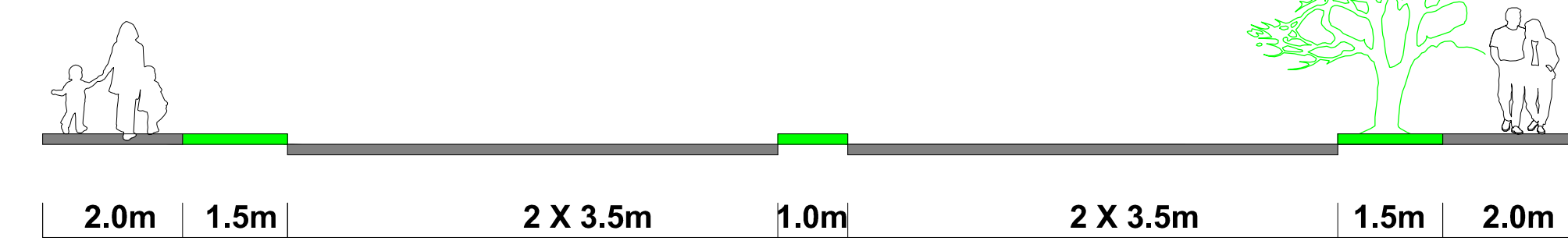
ARHITEKTONSKI FAKULTET U SARAJEVU

INSTITUT ZA ARHITEKTURU, URBANIZAM I
PROSTORNO PLANIRANJE


SARAJEVO, MART 2010. god.



GRADSKA MAGISTRALA



C1-C11 Interne saobraćajnice



Karakterističan profil regulacije Sokoluše

